




ÜBERSICHT LADESTATIONEN

STANDORTE

Entfernung zum Stadtzentrum

 1	Parkhaus Altstadt-Zentrum EG Badstraße 1 84028 Landshut Mo. – Do. 6 – 0.45 Uhr Fr. 6 – 1.45 Uhr Sa. 7 – 1.45 Uhr So. 8 – 0.45 Uhr derzeit kostenlos		0,5 km
 2	CCL Tiefgarage 1. UG Am Alten Viehmarkt 5 84028 Landshut derzeit kostenlos		0,7 km
 3	Stadtteil Nikola Staudenrausstraße (gegenüber Haus-Nr. 11) 84034 Landshut		0,75 km
 4	Parkplatz Grieserwiese Wittstraße 84028 Landshut		0,8 km
 5	Stadtteil Nikola Parkplatz E-Center Podewilsstraße 84034 Landshut		1,1 km
 6	Parkplatz Hauptfriedhof Friedhofstraße 3 84036 Landshut Einfahrt auch über Maximilianstraße		1,2 km
 7	Parkplatz Hofgarten Edmund-Jörg-Strasse 84036 Landshut		2,5 km
 8	Parkplatz Hauptbahnhof Oberndorferstraße 84036 Landshut		2,5 km
 9	Stadtteil Schönbrunn Parkplatz Ritter-von-Schoch-Straße 21 84036 Landshut		2,6 km
 10	Parkplatz Naherholungsgebiet Mitterwöhr bei Breslauer Straße 123 84028 Landshut		3,3 km
 11	Parkplatz gegenüber BMW Hubauer Ingolstädter Straße 19 84030 Landshut		3,8 km
 12	Landshut Park Parkplatz Ludwig-Erhard-Straße 9 84034 Landshut Mo. – Sa. 6 – 20 Uhr		4,9 km
 13	Stadtteil Auloh Neckarplatz 84036 Landshut derzeit kostenlos		6,0 km

Normalladesäule

- E-Auto-Stecker TYP2 (Dose)

Schnelladesäule

- E-Auto-Stecker CCS (Kabel)
- E-Auto-Stecker TYP2 (Kabel)
- E-Auto-Stecker TYP2 (Dose)

Lademöglichkeiten für Fahrräder

Nur E-Fahrrad-Stecker zusätzlich am
Ländtorplatz | Rückseite Trafohaus
Isarpromenade | 84028 Landshut

Alle Anschlussmöglichkeiten an einer Ladestation können parallel genutzt werden.

24-Stunden-Sicherheitsservice für störungsfreies Laden

Telefon 0800 800 2109

Wenn nicht anders angegeben,
täglich 24 Stunden geöffnet.

Infos und aktuelle Preise
unter www.stadtwerke-landshut.de

